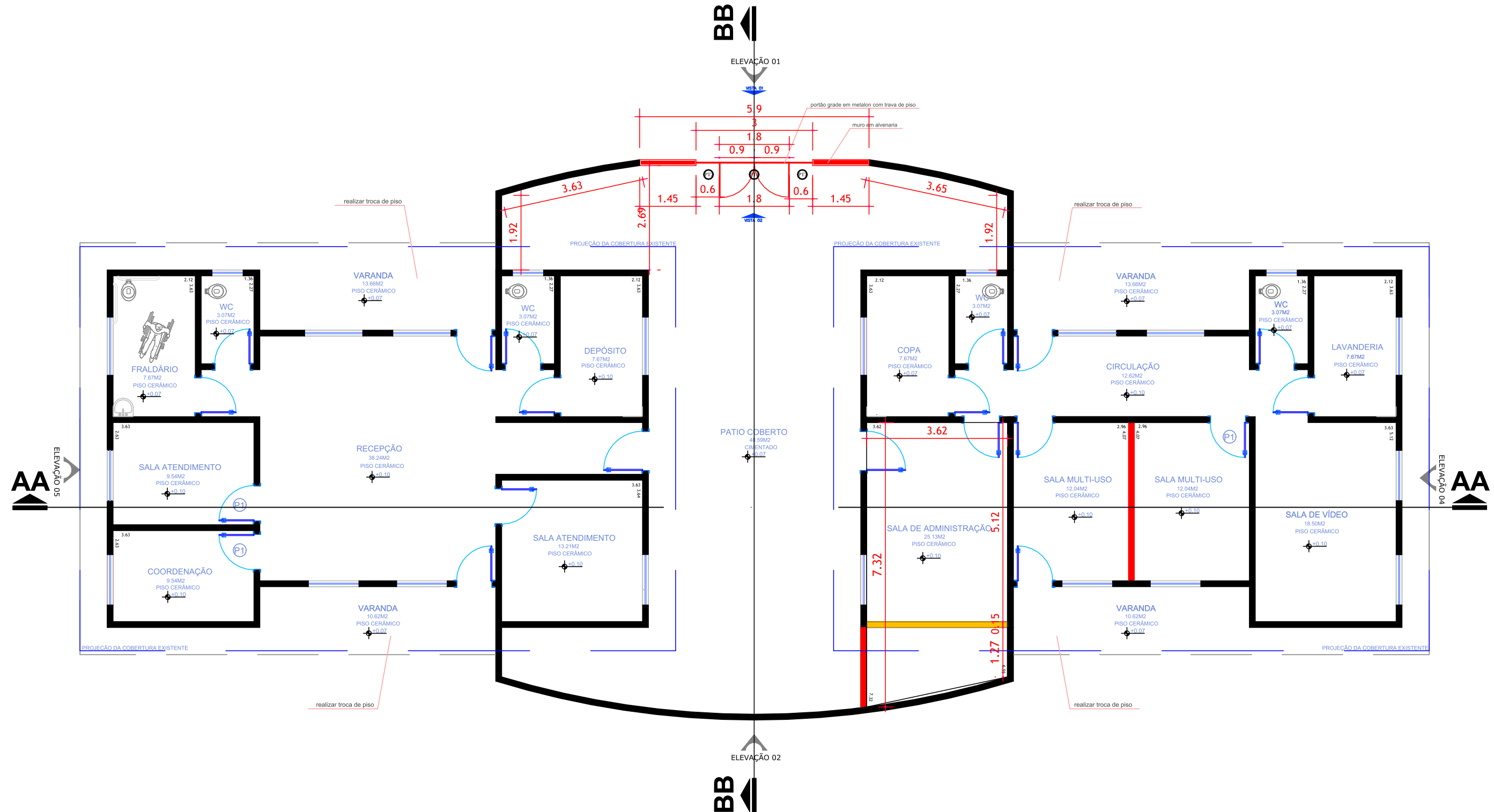


COBERTURA
ESCALA 1:100

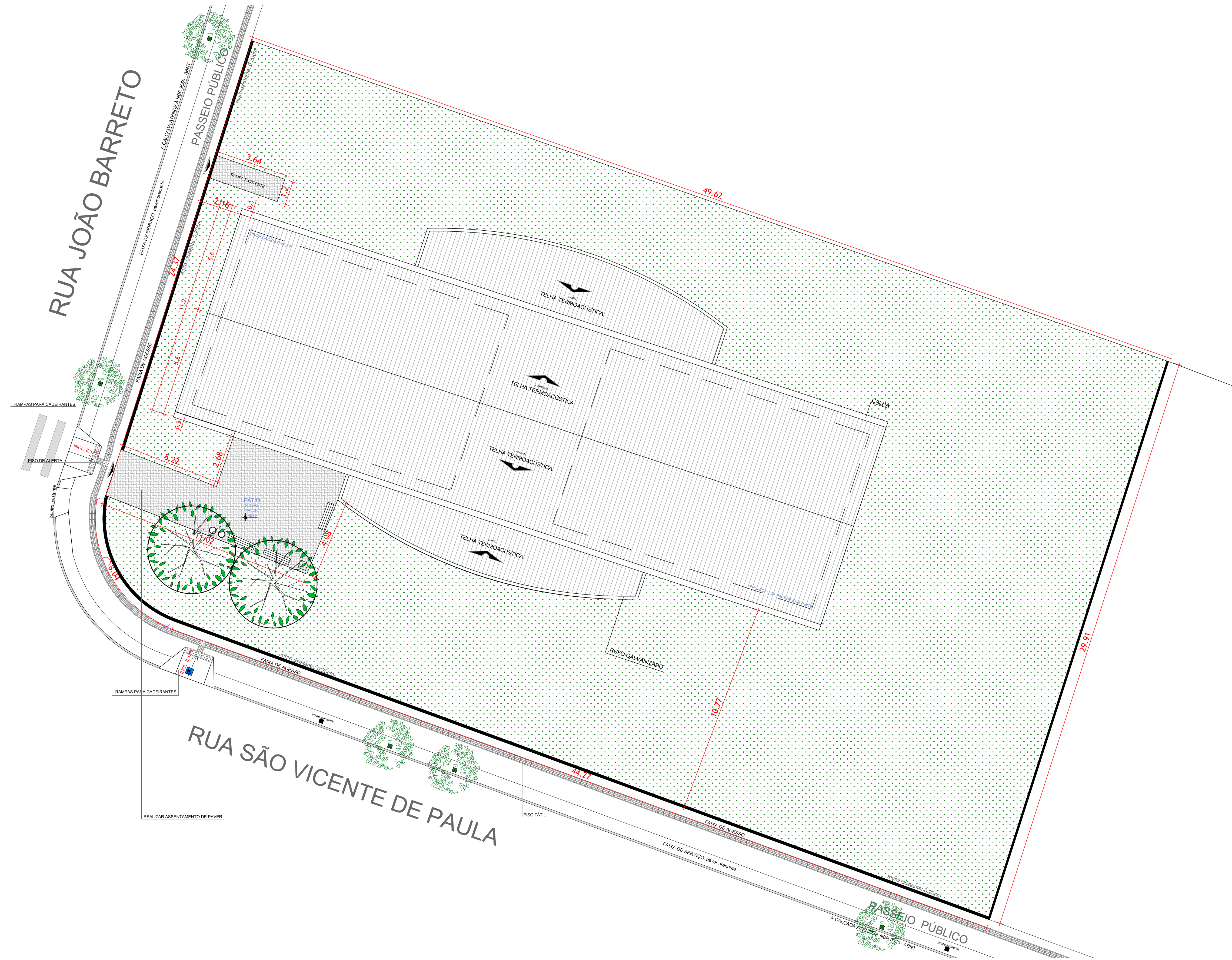


PLANTA BAIXA
ESCALA 1:100

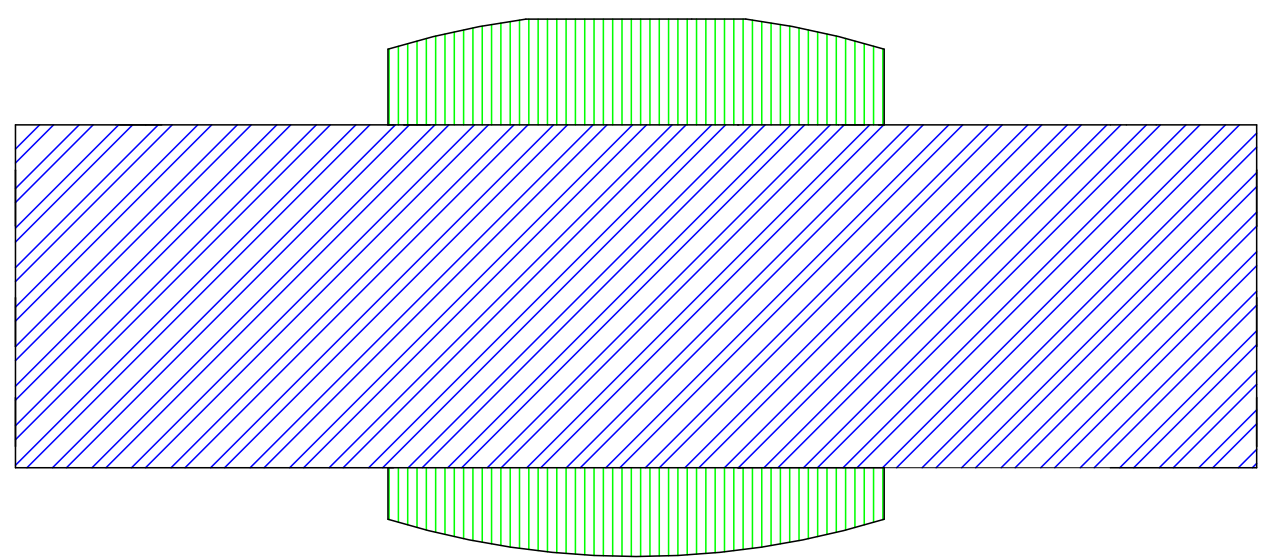
QUADRO DE ESQUADRIAS					
	LARGURA	ALTURA	ÁREA m²	ESPECIFICAÇÃO	QUAN.
PT1	1,80m	2,10m	3,78m²	PORTÃO DE ABRIR COM GRADES EM METALON (2 FOLHAS DE 0,50m (COM TRAVA INTERIOR PARCIAL) CONFORME PROJETO ARQUITETÔNICO (DETALHE PÓRTICO))	01
PT2	0,60m	2,10m	1,89m²	GRADES FIXAS DE 0,60m EM METALON CONFORME PROJETO ARQUITETÔNICO (DETALHE PÓRTICO)	02
PT3	2,48m	2,40m	5,95m²	PORTÃO DE CORRER MANUAL - GRADIL BELGO CONFORME PROJETO ARQUITETÔNICO (DETALHE PÓRTICO)	01



- LEGENDA
- A CONSTRUIR
 - EXISTENTE A DEMOLIR
 - EXISTENTE A MANTER

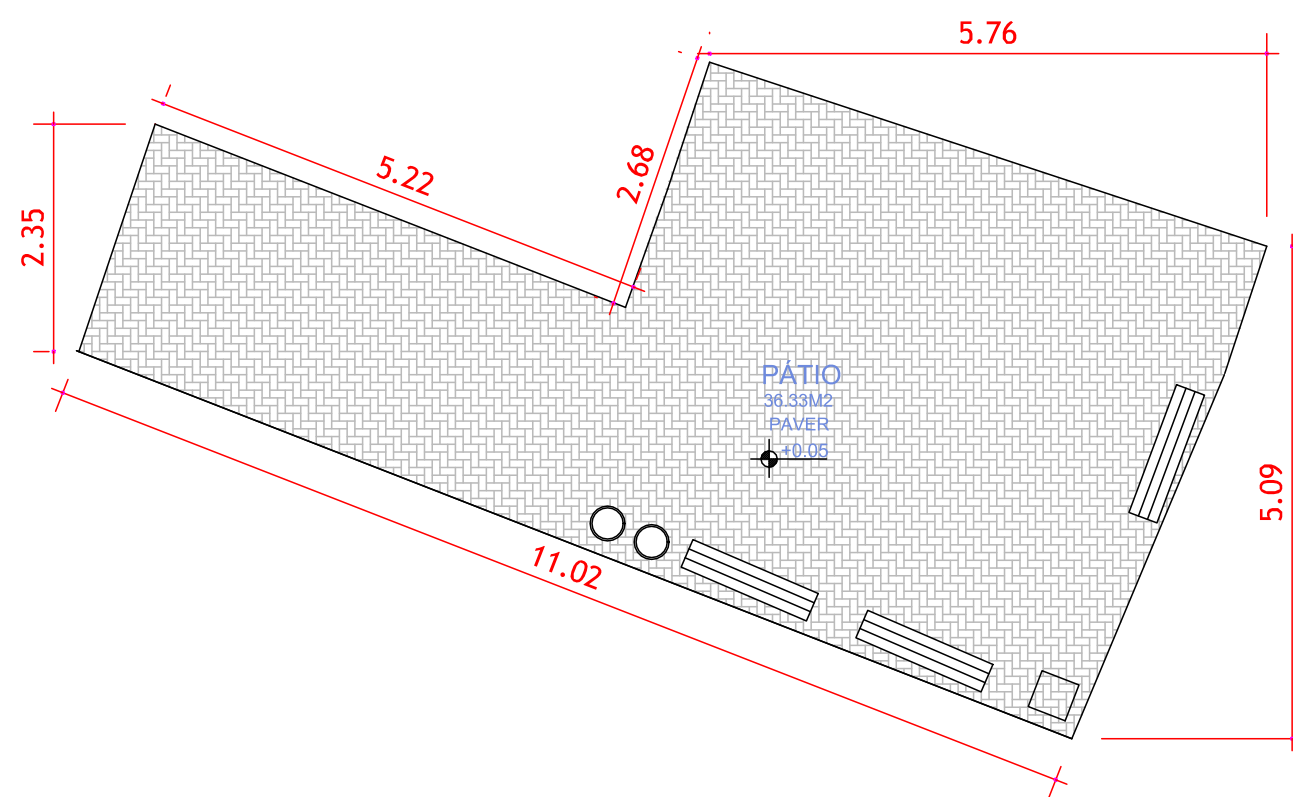


IMPLANTAÇÃO
ESCALA 1:100



- LEGENDA
- ÁREA A AMPLIAR: 62,52m²
 - ÁREA EXISTENTE: 306,40m²

QUADRO DE ÁREAS
SEM ESCALA



NOVA ÁREA DE PAVER
ESCALA 1:75

PREFEITURA DE IBIPORÃ		
TÍTULO DA PRANCHA: REFORMA E AMPLIAÇÃO CENTRO DE REFERÊNCIA DE ASSISTÊNCIA SOCIAL - CRAS	PRANCHA 01/02	ZONEAMENTO ZM6
USO DA EDIFICAÇÃO E - EDIFICAÇÃO DE USO SOCIAL E COMUNITÁRIO	ESCALAS DADA	COEFICIENTES DE APROVEITAMENTO 0,08
LOCAL DA OBRA R. SÃO VICENTE DE PAULA - ESQUINA COM A R. JOÃO BARRETO ÁREA INSTITUCIONAL - BAIRRO CENTRO - IBIPORÃ, PR	DATA DO PROJETO OUTUBRO 2025	TAXA DE OCUPAÇÃO (%) 8,57%
PROPRIETÁRIO PREFEITURA MUNICIPAL DE IBIPORÃ	CPF / CNPJ 76.244.961/0001-03	
SITUAÇÃO SEM ESCALA 	DECLARO QUE A APROVAÇÃO DO PROJETO NÃO IMPLICA NO RECONHECIMENTO PELA PREFEITURA DO DIREITO DE PROPRIEDADE DO TERRENO. PROPRIETÁRIO PREFEITURA MUNICIPAL DE IBIPORÃ AUTOR DO PROJETO DE REFORMA E AMPLIAÇÃO ARQUITETO JÚLIO CESAR DUTRA CAU A 20642-3 ESTAGIÁRIA EM ARQUITETURA HELOISE CAMARGO	
QUADRO DE ÁREAS (M²) ÁREA TERRENO.....4.300,02m² ÁREA EXISTENTE.....306,40m² ÁREA À AMPLIAR.....62,52m² ÁREA TOTAL.....368,92m²	PREFEITURA MUNICIPAL DE IBIPORÃ	
PREFEITURA MUNICIPAL DE IBIPORÃ	PREFEITURA MUNICIPAL DE IBIPORÃ	